HISTORIA

La primera autoridad española se estableció alrededor del año 1741 en el mineral de Guaynopa, dependiente de la Alcaldía Mayor de Cusihuiriachi; fue una porción del municipio de Temósachi de 1826 al 11 de julio de 1911, durante el periodo de don Abraham González como Gobernador del Estado, dicha porción fue segregada al obtener la autonomía municipal y en julio de 1931 se le anexó el municipio de Dolores como sección municipal. La cabecera es el pueblo de Madera, el cual tiene su origen en un aserradero de madera y una estación que estableció en 1906 la empresa Sierra Madre Land Lumber Company en el punto llamado Ciénega de San Pedro.

El 11 de enero de 1886 se libró una acción de guerra en Tiópar, lugar situado en la sierra de Bavis, al oeste de Chuhuichupa. Una sección de 150 voluntarios de los Cantones Degollado y Galeana al mando del Mayor Santana Pérez derrotaron a una partida de apaches mansos que venía dirigida por oficiales angloamericanos y ambas perseguían a otra partida de apaches alzados que se había fugado de las reservaciones de Arizona.

Pérez no tenía conocimiento de la entrada a territorio mexicano de la primera partida citada, por cuya causa al encontrarse con ella, inició la acción obligándola a retirarse rumbo al norte. Quedaron sobre el campo el capitán Crawford que la mandaba y cinco apaches muertos; de los chihuahuenses murieron Mauricio Corredor, Juan de la Cruz y Martiniano Madrid.

En Estados Unidos, la prensa amarillista exageró considerablemente los acontecimientos, haciendo aparecer como intencional el ataque de parte de los voluntarios de Chihuahua; ambos gobiernos mandaron ejecutar investigaciones sobre el particular, y se llegó a la conclusión de que no había existido la intención atribuida a los nuestros; que la autorización para el paso recíproco de tropas a través de la frontera se refería a fuerzas regulares y no a indios auxiliares y que éstos no habían informado anticipadamente de su entrada a la jurisdicción del estado.

Una gavilla de bandoleros capitaneados por Manuel Gutiérrez incendió el túnel de Cumbre, municipio de Madera, el 4 de febrero de 1914, en momentos en que debía pasar un tren de pasajeros. Como consecuencia del incendio se provocó un derrumbe interior al paso del tren, que quedó sepultado entre los escombros y ruinas humeantes, murieron más de 40 personas entre pasajeros y tripulantes. Gutiérrez pagó más tarde este crimen con su vida, hecho que injustificadamente se ha atribuido al General Máximo Castillo.

GEOGRAFÍA

Se localiza en la latitud norte 29º 12", a 108°08´28" longitud oeste y a una altitud de 2,110 metros sobre el nivel del mar. La cabecera municipal se encuentra ubicada a 276 kilómetros de la capital del estado. Limita al norte con el municipio de Casas Grandes; al este con los de Ignacio Zaragoza, Gómez Farías y Temosachi; al sur con este último y al oeste con los de Nácori Chico, Bacadéhuachi y Sahuaripa del estado de Sonora.

EXTENSIÓN

Tiene una superficie de 8,763.04 kilómetros cuadrados que representa el 1.12% de la extensión territorial del estado.

OROGRAFÍA

Su territorio está ubicado entre las llanuras occidentales del estado y la Sierra Madre Chihuahuense que va de norte a sur, formada por una serie continuada de cordilleras, cerros y barrancas, que constituyen una zona abrupta y quebrada, lo cual hace casi inaccesible la comunicación en esta región.

Al norte se ensancha la Sierra Madre y se une con varias serranías. En la zona oriental hay grandes planicies que alcanzan hasta 2,200 metros de altura.

HIDROGRAFÍA

La hidrografía está subdividida entre las vertientes del Océano Pacífico y continental. A la primera pertenece el río Papigochi que en su jurisdicción recibe el nombre de Aros, cambia su vertiente rumbo al sur formando la barranca de Guaynopa, vuelve a enfilarse al oeste y pasa al estado de Sonora un poco arriba del pueblo de Nátora, donde desemboca al río Yaqui. Se le unen los ríos Chico, Mulatos, Tutuaca y el arroyo del Garabato.

El río del Castillo nace en su territorio y pasa a Sonora en donde se une al Aros. A la vertiente continental corresponde el río de Casas Grandes, cuyas primeras corrientes son los arroyos de las Jaras, La Cumbre y La Cebadilla, las cuales pasan al municipio de Casas Grandes en donde forman la corriente principal. El municipio cuenta con tres ríos: el Papigochi, el río Tutuaca y el río Chico, así como las lagunas del Tres, Gorro Blanco y los Ojos, existe también una presa denominada Peñitas.

CLIMA Y ECOSISTEMAS

Su clima es frío y riguroso en invierno y moderado en verano, con una temperatura máxima extrema de 34.3º C y una mínima de -19.4º C, su temperatura media anual es de 20.2º C y su precipitación pluvial media es de 757 milímetros, con un promedio anual de 87 días de lluvia y una humedad relativa del 70%. Su viento dominante es del suroeste.

Flora.

En esta región la flora está constituida principalmente por: yucas, agaves, cactáceas, palma, cenizo, ébano y retamas como: mezquite, biznaga y gobernadora; además se cuenta con pinos, coníferas y magueyes,

lechuguilla, además plantas con poderes curativos como son yerbabuena, poleo, yerbanis, orégano, hierba de la víbora.

Fauna.

La fauna comprende: puma, gato montés, venado cola blanca, cotorra serrana, ardilla, zorro, coyote, cóconos silvestres, conejo, liebre, zorrillo, lagartija, pájaros diversos, carpinteros, chanate, golondrinas, palomas, gorriones, cuervos y búhos, víbora, jabalí y oso negro.

Recursos Naturales: Su economía tiene como vertiente principal la explotación forestal, pues toda la parte occidental se encuentra cubierta de grandes bosques de pino por lo que se constituye en su principal fuente de trabajo.

USO DE SUELO

El uso predominante del suelo es ganadero y agrícola. La tenencia de la tierra en su mayoría es privada con 502,253 hectáreas, equivalentes al 62%. El régimen ejidal comprende 281,852 lo cual representan el 34.8%; a usos urbanos corresponden 1,184 que significan el 0.15% del suelo total.

MONUMENTOS HISTÓRICOS	Arquitectónicos: Casas troglodíticas, conjunto Cuarenta Casas ubicadas en las Cuevas del Garabato, sobre el camino Madera-El Largo, estuvieron habitadas hasta el siglo XI, a una distancia aproximada de 40 kilómetros de Ciudad Madera. Restos precolombinos: existencia de cuevas, silos y objetos diversos, tales como metates, ollas e ídolos, en Guaynopa. Los conjuntos de viviendas enclavadas en la Sierra Madre Occidental, denominados Guaynopita, El Teniente y Huápoca, construidas por la tribu de los pimas en 1884; su ubicación precisa es en la Junta de los Ríos y Mesa Blanca. El Obispado, construido en el siglo XX, originalmente fue hospital y hoy es asiento de religiosos; Templo del Sagrado Corazón de Jesús, del siglo XX, ubicado en la cabecera municipal, el cual es, desde 1967, la Catedral de Madera.
MUSEOS	No se cuenta con museos

FIESTAS, DANZAS Y TRADICIONES	Fiestas Patronales: 29 de junio en la cabecera municipal. En Chuhuichupa el 12 de octubre y las de las colonias el 12 de agosto que son las de: Nicolás Bravo, Alamillo, Año de Hidalgo y las Varas. Las comunidades indígenas cuentan con una fiesta tradicional que es el **YÚMARE.** Fiesta que por tradición se debe hacer antes de la temporada de lluvias, los encargados de llevar a cabo el ritual tienen la obligación de hacerlo tres veces durante la noche, en tres años consecutivos. La familia se encarga de cumplir durante tres años el compromiso que se adquiere en promesa con San Isidro en el mes de mayo, así como también con la Virgen de Guadalupe en el mes de diciembre, si por alguna razón no se logra consecutivamente el ritual, se retoma la cuenta el año siguiente, pero es fundamental hacerlo tres veces ya que garantiza su eficacia simbólica, y si se trata de una promesa, el cumplimiento de la misma. El objetivo principal del Yúmare es para atraer la lluvia, para dar gracias a Dios por las cosechas y para pedirle que el año que siga se produzca más maíz y calabaza, para pedirle a Dios por el agua: para pedir lluvia por la verdura; para que no pase nada malo a la gente; para que haya agua en los arroyos, para que aprendan los demás, para que no se pierda la tradición que hemos hecho desde hace años; para alabar al señor por las creencias que tenemos los pimas, para que se cumpla el deseo de la gente; para alabar a Dios porque en el Yúmare llega Dios; para danzar; para rezar para dar gracias a Dios; para bailar y para que llueva; para encarnarnos más a Dios; para que no se pierda la costumbre de antes; para que llueva, porque si no se hace el ritual no llueve.
MÚSICA	Predomina la música norteña.
ARTESANÍAS	Productos tallados en madera de táscate como: llaveros, platones, vasijas, cerilleras, juegos de dominó, esculturas, artesanía en cuero, lana, palma y trabajan el barro elaborando cerámica tipo Paquimé, además de trabajos en coníferas de pino.
GASTRONOMÍA	Platillos elaborados con carne seca. Además, se elabora queso ranchero, sotol, trucha y trucha arcoíris

TURISMO Y CULTURA

Cd Madera, tiene entre una gran riqueza cultural, arqueológica, histórica y natural, con potencial turístico. En la cabecera municipal se cuenta con edificios emblemáticos, que atraen mucho a los espectadores.

La Catedral: Parroquia principal del municipio.

Aproximadamente en el año de 1910 se construyó el primer Templo llamado Sagrado Corazón de Jesús, que se ubica en el lugar que ahora ocupa la Casa Parroquial. El estilo de este templo es tipo americano, ya que fue construido cuando la Industria Maderera estaba en su máximo esplendor en la región.



Este templo merece un reconocimiento ya que es un edificio que simboliza la historia de nuestra Ciudad y la fe de la mayoría de los maderenses.

El Pleamar:

Que en su origen fue el Hospital Blanco de la compañía de William C. Green, Sierra Madre Land and Lumber Company. Este recinto fue totalmente reconstruido en 1992 y actualmente se puede apreciar toda su majestuosidad



Plaza Benito Juárez: Monumento a Benito Juárez, es la plaza central de la ciudad de Madera.

Ruta SurEste

Casa colorada

Sin duda Casa Colorada es un bello escenario natural para convivir y relajarse, se encuentra a 22 Km al Sureste de la ciudad de Madera, cuenta con una población de 70 habitantes.



La Torre de la Chinaca Mirador:

Es una torre de observación forestal ubicada al sur de Madera a 10 km aproximadamente creada por el Ejido el largo en los años de 1970, cuenta con una altura de 2790 m sobre el nivel del mar y tiene una visión de 100 km a la redonda.



Ruta SurOeste

Puente colgante Sirupa: Este puente se encuentra en el rio Papigochi, camino al Mineral de Dolores, a 30 Km al Suroeste de Cd. Madera.

Aguas termales Sirupa: Se encuentran a la misma distancia del Puente Colgante Sirupa, solo a pie se camina 1 Km. Arrollo arriba.



Las Aguas termales, son aguas minerales que salen del suelo con más de 5 ˚C que la temperatura superficial son ricas en diferentes componentes minerales y permiten su utilización en la terapéutica como baños, inhalaciones, irrigaciones, y calefacción.

Ruta Del Oeste

Conjunto Mogollon: Se encuentra 46 Km. al oeste de Madera, cerca del fondo de la Barranca de Huápoca. Se llega por un camino de terracería, generalmente en buen estado, y desde donde se deja el auto hay que caminar media hora para llegar al sitio.

El sitio es magnífico, ya que las casas están al borde de un precipicio, contamos con:

- El Mirador
- El Nido del águila
- La Cueva de la serpiente; Que alberga 14 habitaciones.





Balneario Huapoca:

Manantial de Aguas Termales a la orilla del Río Papigochi, al fondo de la Barranca de Huápoca.

Antes de cruzar el puente de Huápoca, un camino desciende hasta a la orilla del río y termina en un manantial de aguas termales; el líquido brota de una grieta en un conglomerado rocoso a una temperatura muy agradable y baja directamente al río formado en su curso una pequeña cascada y varias pozas pequeñas. Un amplio arenal junto a la orilla del río hace más atractivo el sitio.

Actualmente el manantial está acondicionado como balneario y cuenta con dos espaciosas albercas y un tobogán.



Puente colgante Huápoca:

Un reto de la naturaleza del hombre, es el majestuoso Puente Huápoca construido en el año de 1950. Se encuentra sobre las grandes paredes de piedra que forman un cañón. Ubicado a 47 Km hacia el Oeste del Municipio, este puente sirve para pasar el rio papigochi rumbo hacia la sierra.

Cueva Grande:

Enclavada en un rincón de la montaña, cubierta por una cascada, el abrigo rocoso contiene por lo menos nueve cuartos distribuidos alrededor de una pequeña plaza que contenía dos graneros para almacenar maíz. Singular sitio arqueológico de “Casas Acantilado” de fácil acceso, sin duda es una de las ocupaciones humanas más antiguas de la región; por su tamaño y localización es la más próxima al área rivereña. Cuenta con una pequeña Atalaya (punto de comunicación) de la cual pueden verse sus cimientos y traza a un costado del estacionamiento y que funcionó como puesto de comunicación directa con la del Conjunto Huápoca.

La zona arqueológica se localiza en la Sierra Madre Occidental en el municipio de Madera a 66 km al oeste del Municipio, como a 10 Km después del puente colgante Huápoca.

En épocas de lluvia, la cueva es atravesada por un caudal de agua, formando una cascada. Para llegar a la zona después de la señalización se tiene que caminar a pie aproximadamente 1 Km.



Ruta Del Noroeste

Presa peñitas:

Se localiza a 12 km. de cd. Madera por la carretera que va al Ejido el Largo, cuenta con área de juegos, área para acampar, cabañas, paseo en lanchas de pedales (ecológicas) y caballos. Durante el invierno arriban aves migratorias, patos, gansos, grullas procedentes de Canadá y el norte de estados unidos. Se puede pescar carpa, bagre y mojarra.

Zona Arqueológica Barranca el Embudo:

Una serie de vestigios de casas cónicas y pintura mural que fueron descubiertos por especialistas del Instituto Nacional de Antropología e Historia (INAH) en el sitio Cañón del Embudo, en el municipio de Madera, Chihuahua.

Se encuentra al norte de la ciudad de Madera aproximadamente a 40 km.





Cascada el salto:

Pequeña cascada que tiene aproximadamente 12 metros de caída y que se localiza en las cercanías de cuarenta casas, a 40 km al norte de madera. Tomando la carretera que va a la norteña, la entrada se encuentra en el lugar conocido como el vallecillo.

Zona Arqueológica 40 casas:

Estas casas acantilado, son ya por decreto de la UNESCO un patrimonio de la humanidad por la importancia antropológica y arqueológica que guarda, siendo el sitio más desarrollado de la Cultura Casas Grandes después de la colosal Paquimé.

Se localiza a 50 km. al norte de nuestro municipio en la sierra madre occidental, por la carretera que va al ejido el largo. Para llegar hay que caminar cerca de una hora por una vereda que baja hasta el fondo de la barranca para luego subir al sitio. El conjunto de cuarenta casas consta de una serie de 15 habitaciones, algunas de ellas de dos plantas, de adobe colado y correspondiente al siglo XIII, cuando paquimé estaba en su apogeo.





Rutas de las Zonas Turísticas:

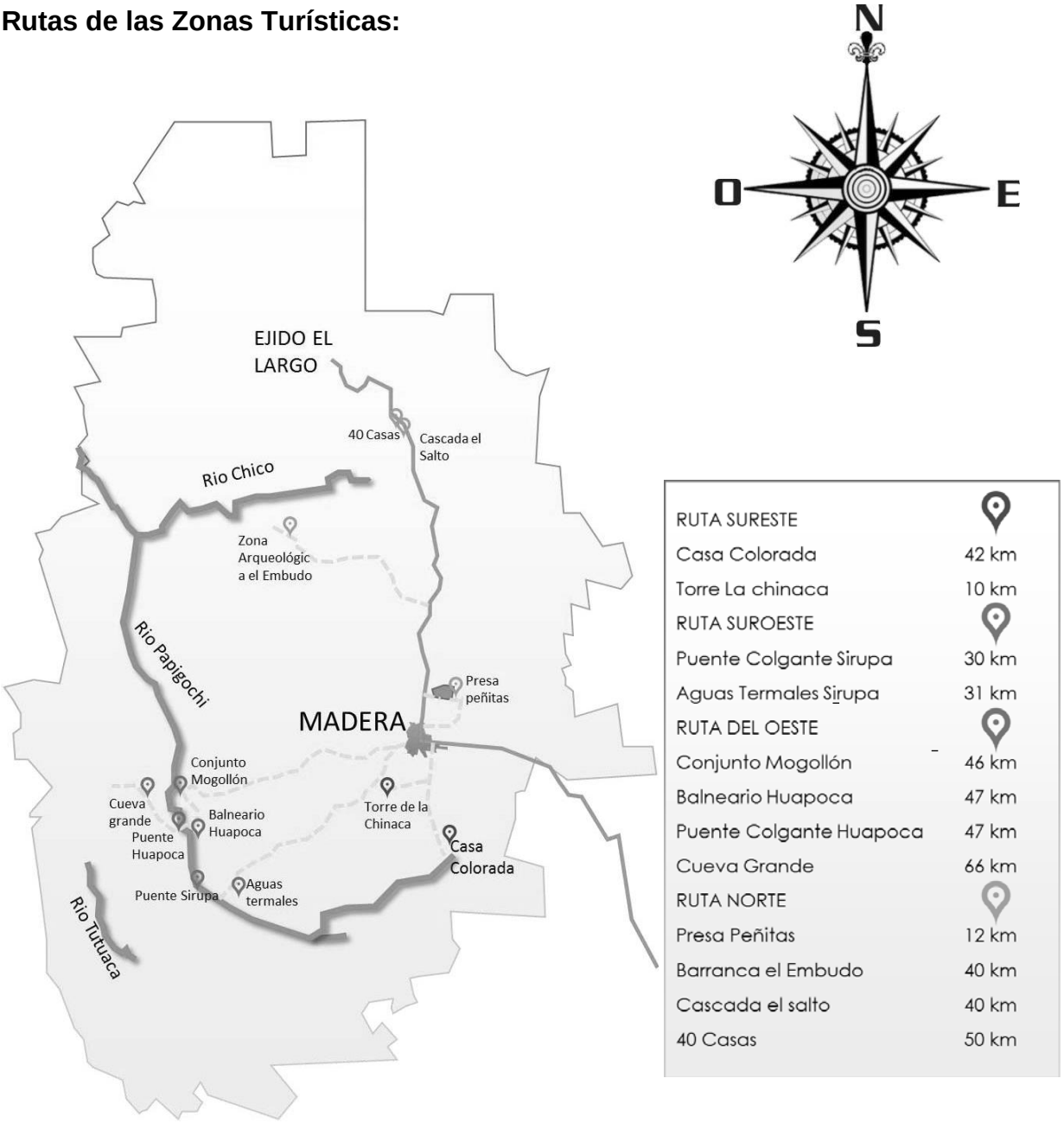

Servicios Turísticos:

Madera cuenta con un total de 3 hoteles, 6 complejos de cabañas y 10 restaurantes.

El municipio de Madera es la región que cuenta con más riqueza turística del estado de Chihuahua, se han registrado más de 200 Zonas arqueológicas, entre las cuales podemos encontrar, Cuarenta Casas, Barranca el Embudo, Conjunto Mogollón y Cueva Grande. Además cuenta con diversas zonas de recreación, como el Balneario Huapoca, Aguas termales de Sirupa y la Presa Peñitas, así como puentes colgantes en la barranca de Huapoca y en Sirupa los cuales dejan pasar a través del rio Papigochi.

La riqueza histórica de madera también permite contar con ciertos edificios, que reflejan el pasado de madera desde sus inicios, tales son: La catedral, El Pleamar, La Torre de la Chinaca y la Antigua Estación de Ferrocarril que actualmente, tiene como función principal el ser un centro de iniciación artística.

Madera cuenta con una gran capacidad de ofrecer servicios Turísticos, de hospedaje, alimentación, servicios de salud, transporte y recreación. Cuenta con Hoteles, Cabañas, Restaurantes de diversos gustos, y Guías Turísticos.

Madera, por medio de la dirección de Turismo y Cultura ya tiene programados eventos para la atracción turística tales como: Vacaciones de Semana Santa, de Navidad, de Verano, Fiesta patronales, Feria del Sotol, Feria de la Trucha, Rally Expres, Rock Fets, así como proyectos productivos para la explotación de los diferentes tipos de Turismo.